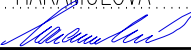






DOKLADOVÁ ČÁST

Souřadnicový systém S-JTSK, Výškový systém Bpv

Zhotovitel části PD: TUBES, spol. s r.o., Nad Zátěším 345/12, 142 00 Praha 4, IČ: 25062255, www.tubes.cz
Zpracovatelský útvar: Provozovna Praha – K Ryšánce 1668/16, 147 54 Praha 4, Tel.: 226 066 223

Navrhl/vypracoval: Ing. Jitka HARAMULOVÁ podpis: 	Zodpovědný projektant: Ing. Jitka HARAMULOVÁ podpis: 	Jednatel společnosti: Ing. Otakar FABIÁN	
Technická kontrola: Ing. Pavel SOBOTKA podpis: 	Hlavní inženýr projektu: Ing. Pavla TOMÍČKOVÁ podpis: 		

Kraj:	STŘEDOČESKÝ	Číslo zakázky:	TU-18031-02
Místo stavby:	MNICHOVO HRADIŠTĚ	Číslo akce:	18031
Objednatel:	KSÚS, ZBOROVSKÁ 81/11, 150 00 PRAHA 5	Datum:	04/2021
Název stavby: II/268 - OKRUŽNÍ KŘÍŽOVATKA S VĚTVÍ D10	Část: GEODETICKÁ DOKUMENTACE	Formát:	5x A4
		Měřítko:	1:1000
		Stupeň:	PDPS
		Číslo přílohy:	
Příloha:	PROJEKT ZVS	Souprava:	

1. TECHNICKÁ ZPRÁVA

Součástí projektové dokumentace je projekt Základní vytyčovací sítě stavby (ZVS). Na zájmovém území stavby a v jeho okolí je Primární měřická síť rychlostní komunikace R10, kterou zřídila firma RIGES s.r.o. pro Ředitelství silnic a dálnic v roce 2015.

Jako body ZVS navrhuji využít body č. 4201, 4202 a 4203 Primární měřické sítě rychlostní komunikace R10. K jejich **použití je nutný souhlas vlastníka bodů tj. Ředitelství silnic a dálnic ČR.**

Bod č. 4202 je ohrožen stavební činností, a proto je navržena jeho ochrana betonovou skruží DN1500 o výšce 0.50m s červenobílým lemováním, a jedním ochranným tyčovým znakem (OTZ). Tato ochranná skruž by mohla tvořit pevnou překážku ve smyslu zák. 13/1997 Sb., a po zprovoznění stavby bude tato odstraněna a nahrazena druhým OTZ.

Předpokládá se, že Zhotovitel stavby pro své potřeby provede sekundární zahuštění ZVS.

V Praze 25.3.2021

Ing. Jitka Haramulová

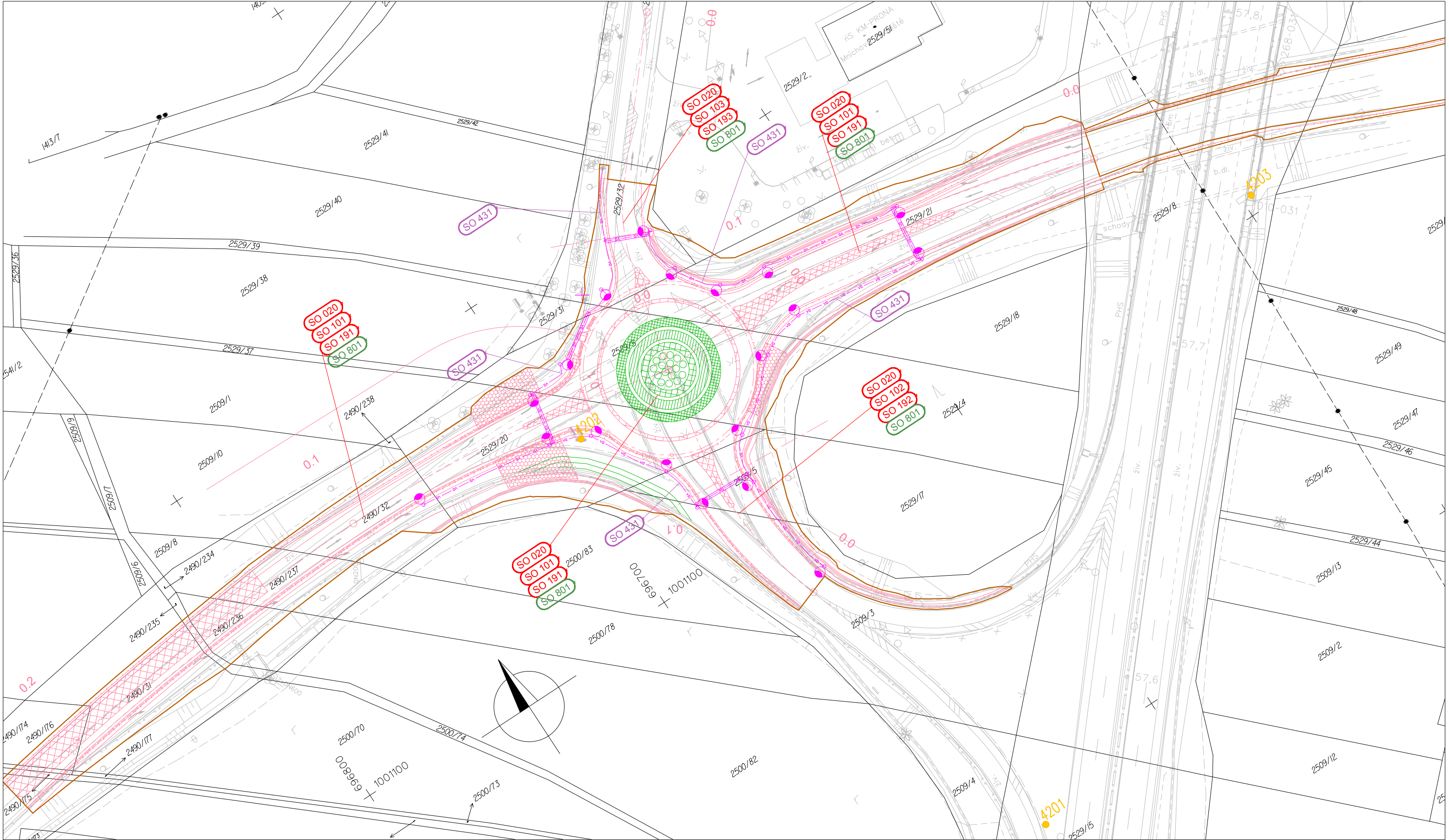
GEODETICKÉ ÚDAJE

Primární měřická síť rychlostní silnice R10

Bod 4201		Třída přes. ZPBP		zřídil: RIGES s.r.o. r.2015			<div><div>Místopisný náčrt</div><div>EXIT 57</div><div></div></div>	
Stančení		Y	696644,00		Nadm.výška Bpv	243,137		
		X	1001212,30					
Orientační jižník na bod		g	c	cc	Nárys nebo detail			
<div>Popis, způsob stabilisace a určení bodu :</div> <div>Vrt, beton, osazená niv.značka GPN5 s vyvrt.otvorem + ochranný tyčový znak 2x</div> <div>Určení : souřadnice JTSK metodou GNSS - glob.trans.klíč JTSK 2013 výška PN</div>								

Bod 4202		Třída přes. ZPBP		zřídil: RIGES s.r.o. r.2015			<div><div>Místopisný náčrt</div><div>EXIT 57</div><div></div></div>	
Stančení		Y	696694,37		Nadm.výška Bpv	235,786		
		X	1001048,26					
Orientační jižník na bod		g	c	cc	Nárys nebo detail			
<div>Popis, způsob stabilisace a určení bodu :</div> <div>Vrt, beton, osazená niv.značka GPN5 s vyvrt.otvorem + ochranný tyčový znak 2x</div> <div>Určení : souřadnice JTSK metodou GNSS - glob.trans.klíč JTSK 2013 výška PN</div>								

Bod 4203		Třída přes. ZPBP		zřídil: RIGES s.r.o. r.2015			<div><div>Místopisný náčrt</div><div>EXIT 57</div><div></div></div>	
Stančení		Y	696497,16		Nadm.výška Bpv	242,458		
		X	1001094,81					
Orientační jižník na bod		g	c	cc	Nárys nebo detail			
<div>Popis, způsob stabilisace a určení bodu :</div> <div>Osazená niv.značka GPN5 s vyvrt.otvorem</div> <div>Určení : souřadnice JTSK metodou GNSS - glob.trans.klíč JTSK 2013 výška PN</div>								




LEGENDA:

- ZÁBOR DOČASNÝ DO 1 ROKU - vlastník se nemění
- hranice KÚ
- KN hranice pozemků
- KN hranice pozemků - vnitřní
- 2206/11

číslo KN parcely
- situace SO řady 100
- situace SO řady 400
- situace SO řady 800 a 900
- 4201

bod ZVS

Zhotovitel PD:		Stavba:		Číslo zakázky: TU-18031-02	
		II/268 - OKRUŽNÍ KŘÍŽOVATKA S VĚTVÍ D10		Datum: 04/2021	
		Část:		Měřítko: 1:1000	
Navrhl/vypracoval:		Příloha:		Stupeň: PDPS	
Ing. Jitka HARAMULOVÁ		SITUACE - PŘEHLED BODŮ		Číslo přílohy: 2.4.2	